

## Irudimenaren hegaletan, Erdi Arora

Ibilbide Luzean, Aralartik Madotzerako bidea aurten ere Atatik pasatu beharrean Agiri ondotik joango da. Eta bide horrek Sakanako historiaren zatitxo bat ezagutzeko parada bikaina eskaintzen du: Erdi Aroko herri baten aztarnak bisitatzeko aukera aparta. Horretarako, aurretik, Atako Harratea izenez ezaguna den kareharrizko harkaitz artean irekitako labirinto estu bihurria zeharkatu behar dugu. Eta harratea utzi bezain azkar, pagadi erdian, Agiri/Agiregi Erdi Aroko herri hustuaren aztarnak aurkituko ditugu bertako biztanleei edaten eman zien harkaitzean isil isilik sortzen den iturriaren gaineko aldean. Geldialditxo motza aski dugu azken indusketek agerian utzi duten eliza txikiaren ormak ikusteko. Agiri 900 metroko alturan dago, Aralar mendizerraren bihotzean. Etxeak pistaren beheko aldean zeuden.



Hogeiren bat. Edan dezagun trago bat ur fresko herrian bizi zirenen omenez, ongi merezia baitute! Gai ote gara XIV. mendera arte paraje haietan agiriarrak nola bizi zirenen irudikatze? Saia gaitezen.

Herria, beste asko bezala, 1359 hustu zen Nafarroako erregeak, defentsa arazoak medio, Uharte Arakil sortzeko agindua eman eta biztanleak bertan biltzeko agindua eman zuenean. Legendak, kondairak, Agiriko azken biztanlea legenarrak jotako emakume bat izan zela dio.

Irteera/Salida: Atakondoa frontoia · Amaiera/Llegada: Foru Plaza  
2019ko Apirilaren 27a · 27 de abril de 2019

Ibilbide Luzearen irteera ordua: 06:00 Hora de salida Larga: 06:00  
Ibilbide Motzaren irteera ordua: 07:30 Hora de salida Corta: 07:30  
Ibilbide Txikiaren irteera ordua: 09:30 Hora de salida Marcha Txikia: 09:30

**LUZEA:** Euskal Herriko Iraupen Luzeko Ibilaldien Zirkuitoan sartua da.  
*Incluida en el Circuito de Marchas de Largo Recorrido de Euskal Herria.*  
**MOTZA:** Nafarroako Iraupen Luzeko Mendi Ibilaldien XII. Txapelketan sartua da.  
*Incluida en el XII. Campeonato de Marchas de Largo Recorrido de Navarra.*

**IZENA EMATEA ETA INSKRIPZIO KUOTA:**  
Martxoaren 18tik apirilaren 24era arte web orrian: [www.iratxoelkartea.com](http://www.iratxoelkartea.com)  
12€ apirilaren 24a baino lehen ordainduz gero.  
15€ Ibilaldiaren egunean bertan. Langabetuak 5€ (egunean bertan)

**MARTXA TXIKIA** 14 urte bitartekoak: 5€ / 14 urtetik gorakoak: 8€

**CUOTA DE INSCRIPCIÓN**  
Del 18 de marzo al 24 de Abril en nuestra web: [www.iratxoelkartea.com](http://www.iratxoelkartea.com)  
12€ pagando antes del día 24 de Abril  
15€ el día de la Marcha  
5€ personas desempleadas (El mismo día)

**MARTXA TXIKIA** Hasta 14 años: 5€ / mayores de 14 años: 8€

Más información / Informazio gehiago [www.iratxoelkartea.com](http://www.iratxoelkartea.com) iratxomendi@gmail.com



**SAKANAKO IBILALDIA 19**

XXX. URTEURRENA

**2019KO APIRILAREN 27A**  
**27 DE ABRIL DE 2019**

IRURTZUN · IRATXO ELKARTEA

## A la Edad Media en alas de la imaginación

En el Recorrido Largo, el camino que conduce de Aralar a Madotz, también este año, en lugar de cruzar Ata pasará junto a Agiri. Y dicho camino nos ofrece la magnífica oportunidad de conocer un trocito de la historia de Sakana: la posibilidad de visitar las ruinas de un pueblo de la Edad Media. Para ello, tendremos que atravesar, previamente, el intrincado y estrecho laberinto abierto entre rocas de piedra caliza conocido como Portillo de Ata.

Y tan pronto dejemos atrás el portillo, en medio del hayedo, encontraremos los restos de Agiri/Agiregi, justo encima de la roca de donde mana la fuente que, generosa, dio de beber a los habitantes de este despoblado. Una breve parada nos basta para contemplar los muros de la pequeña iglesia que han puesto a descubierto las últimas excavaciones. Agiri se encuentra a 900 metros de altura en el corazón de la sierra de

Aralar. Las casas se encontraban debajo de la pista. Unas veinte. ¿Bebamos un trago de agua fresca en honor de los que vivieron en el pueblo, que bien se lo merecen! ¿Somos siquiera capaces de imaginarnos cómo vivirían, hasta el siglo XIV, en aquellos parajes, las y los agiriarras? Vamos a intentarlo.

El pueblo, como muchos otros, quedó vacío en 1359 cuando el rey de Navarra, por razones defensivas, ordenó que se fundara Uharte Arakil y se recogieran en él los pobladores diseminados. La leyenda, el mito, cuenta que la última habitante de Agiri fue una mujer leprosa.



## Non dago Euskal Herriko Erdigune geografikoa?



Galdera horri erantzun dio Felix Isasa ingeniariak: Nafarroan, Andiako Mendilerroan, San Donato baselizatik gertu. Barizentruaren kontzeptuan oinarritu da Felix Isasa kalkulua egiteko. Masa dentsitate uniformearen duen objektu plano batean, mapa batean, esate baterako, barizentroak grabitate zentroarekin bat egiten du.

Beriaingoa menditik Olloko bailarantz doan bidetik gertu. Hurbil dago Lezitzia mendia. Olibesarioko sarioa deitzen zaio. 1236 metroan kokatua. Monolito txiki bat kokatu dute.

Koordenada Geografikoak: N. 42° 52' 59" - W. 1° 56' 08"



UTM. (GPS): x= 586.935 Y=4.748.608

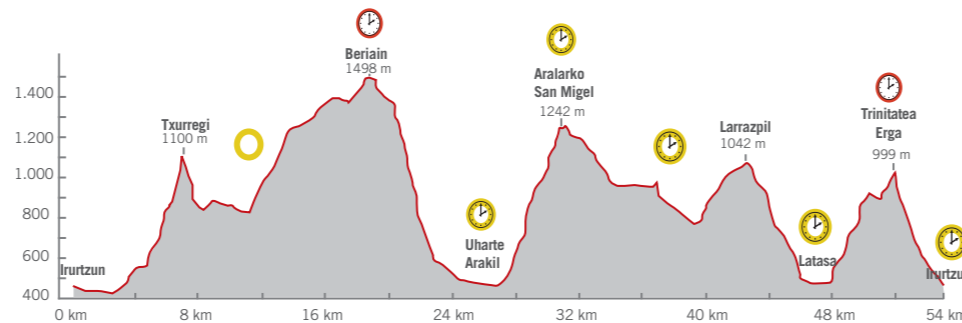
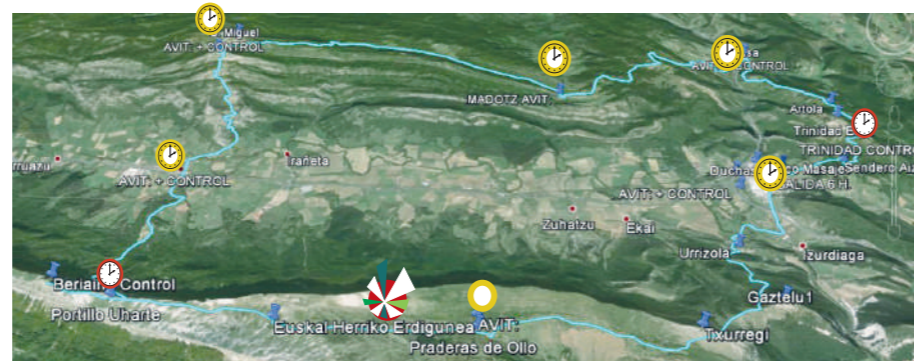
## ¿Dónde está el centro geográfico de Euskal Herria?

Según el ingeniero Felix Isasa se sitúa en Navarra, en la Sierra de Andía, cerca de la ermita de San Donato. Para formular su cálculo, Felix Isasa se ha basado el concepto del baricentro. Partiendo de una superficie plana que tenga una masa de densidad uniforme, un mapa, por ejemplo, el baricentro viene a pasar por el centro de gravedad.

Del monte Beriain hacia el Valle de Olló. Cerca de la cima Lezitzia. A 1236 metros de altitud. Tiene el nombre de "Olibesarioko Sarioa" y se ha colocado un pequeño monolito.

## IBILBIDE LUZEA RECORRIDO LARGO

Distantzia / Distancia: 54.000 m /// Desnibela / Desnivel: 3.388 m

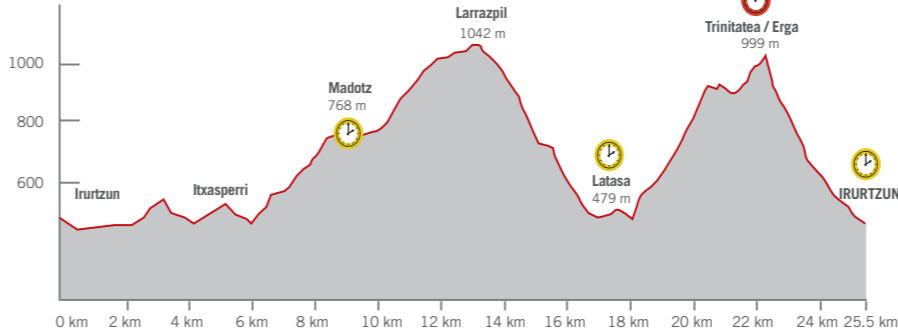


KONTROLEN IREKIERA ETA ITXIERA ORDUA / HORARIO DE APERTURA Y CIERRE DE CONTROLES

<b>ITURRIA:</b> 8:00 – 9:15	<b>UHARTE:</b> 9:45 – 12:45	<b>MADOTZ:</b> 12:00 – 16:15	<b>TRINITATEA:</b> 14:00 – 19:15
<b>S Donato:</b> 9:00 – 11:15	<b>ARALAR:</b> 11:00 – 14:45	<b>LATASA:</b> 12:45 – 17:45	<b>IRURTZUN:</b> 14:30 – 20:00

## IBILBIDE MOTZA RECORRIDO CORTO

Distantzia / Distancia: 25.500m /// Desnibela / Desnivel: 1.440 m

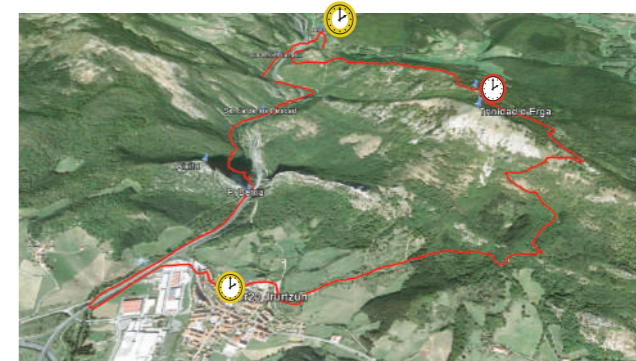


KONTROLEN IREKIERA ETA ITXIERA ORDUA / HORARIO DE APERTURA Y CIERRE DE CONTROLES

<b>MADOTZ:</b> 9:30 – 10:15	<b>IRURTZUN:</b> 12:00 – 15:00
<b>LATASA:</b> 11:00 – 12:00	

## IBILBIDE TXIKIA MARCHA TXIKIA

Distantzia / Distancia: 14.000 m /// Desnibela / Desnivel: 736 m



KONTROLEN IREKIERA ETA ITXIERA ORDUA / HORARIO DE APERTURA Y CIERRE DE CONTROLES

<b>TRINITATEA:</b> 10:30 – 11:30	<b>IRURTZUN:</b> 12:45 – 15:00
<b>LATASA:</b> 11:30 – 12:30	

- Kontrola Control
- Kontrola + hornidura Control + Avituallamiento
- Hornidura Avituallamiento
- EH. ko Erdigunea Centro de Euskalerría