



Iturrixikin



IRACHETA. La Zona Media



📍 30 T 619033 4721738

INICIO: Iracheta, NA-5100 PK 10,5

Un interesante sendero que invita a conocer el singular paisaje de la Valdorba visitando cinco puntos de interés paisajístico y del patrimonio rural.

Recorrido circular que parte de Iracheta y, según vayamos ganando altura, nos mostrará los diversos paisajes de Valdorba: las zonas de bocage (terrenos agrarios compuestos por pequeñas parcelas irregulares), quejigales, pinares hasta los pastos de montaña. A lo largo del itinerario están señalizados con paneles cinco puntos de interés. El primero requiere de una pausa en la Borda de Las vacas para descubrir los trabajos y aprovechamientos del territorio en el pasado. Se-

guidamente, una parada en el alto del mismo nombre, que nos regala una gran panorámica. El tercer hito lo constituye la Fuente de la Teja (agua no tratada), punto de descanso y contemplación del arte inspirado en la naturaleza. Nos quedará visitar la Borda de Mariano, una curiosa muestra de arquitectura popular de la que quedan escasos ejemplos para, finalmente, alcanzar el alto de Irumuga (1.010 m), un balcón sobre el valle que nos inundará de sensaciones.

-  Hórreo de Iracheta y Románico Rural de la Valdorba
-  Trufa





0 500 1.000 1.500 2.000 m

Escala 1:25.000

WEB
RECORRIDO

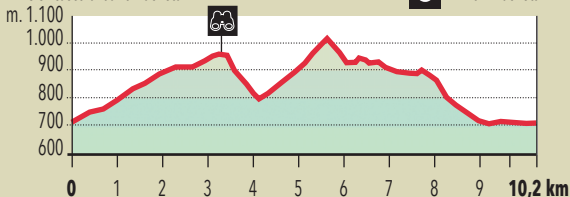
DESCARGAR
TRACK GPS



EL PERFIL

Inicio: casco urbano Iracheta

Final: Iracheta



Sendero balizado con
marcas blancas y amarillas

SERVICIOS



En verano, evitar las
horas de más calor

